

Actuación

CONTRATO 1815 DE 2021 – ELABORACIÓN DE LA FACTIBILIDAD, ESTUDIOS Y DISEÑOS PARA LA CONSTRUCCIÓN DE LA VÍA COTA, DESDE LA CARRERA 92 (CERRO LA CONEJERA) INTERSECCIÓN CON EL MUNICIPIO DE COTA.

Unidad territorial: Suba - Cota.

Fecha y hora: 2-05-2024.

Integrantes del Grupo: Patricia Gomez, Laura Asborno, Olga Rodriguez, Maria Graciela Santos, Saul Cantero, Juan Rodriguez, Esteban La Verde

Lugar:

Vereda, barrio o asociación:

Chorrillos, Cota Pueblo Viejo.

Nº	Identificación de Impactos	Considera que es		Medidas sugeridas
		Positivo	Negativo	
1.	Problemas de Movilidad (Tráfico) Riesgo de Accidentes Tráfico Pesado.		X	
2.	Ausencia de Andenes, ciclo Vía.		X	
3.	Ausencia Señalización		X	
4.	Estado de la Vía y Contaminación Auditiva y Visual		X	
5.	Olor de Vallados.		X	
6.	Riesgo de la Vía.		X	
7.	Tiempo de movilidad de desplazamiento.		X	
8.	Emigración de Población.		X	
9.	Se Afecta Socialmente. empresa ha tenido que cerrar porque el tráfico.		X	
10.	Construcción reduciendo de Velocidad Bancos de Agregado.		X	

- 11 Mala gestión de aguas residuales
en algunos predios,
- 12 MAL CALIDAD DEL AIRE.

X

Después de Obra.

CONTRATO 1815 DE 2021 – ELABORACIÓN DE LA FACTIBILIDAD, ESTUDIOS Y DISEÑOS PARA LA CONSTRUCCIÓN DE LA VÍA COTA, DESDE LA CARRERA 92 (CERRO LA CONEJERA) INTERSECCIÓN CON EL MUNICIPIO DE COTA.

Unidad territorial: *Saba - Cota.*

Fecha y hora: *2-05-2024*

Integrantes del Grupo: *Patricia Gordo Laura Albornoz,
Olga Rodríguez, M. Graciela Santos, Saul Contreras,
Juan Rodriga, Esteban Lelera.*

Lugar:

Vereda, barrio o asociación:

Chorillos, Cota. Pueblo Viejo

N°	Identificación de Impactos	Considera que es		Medidas sugeridas
		Positivo	Negativo	
1.	<i>Mejor movilidad.</i>			
2.	<i>Valoración de Predios.</i>			<i>Construcción baches buses, cambio de aceleración y desaceleración buses.</i>
3.	<i>Eliminación de reductores. - solo</i>			<i>Solo señalización</i>
4.	<i>Se Activa el Comercio de Empresas que cerraron.</i>			
5.	<i>Instalación Medidores.</i>			
6.	<i>No instalar qps de Gate o tacho.</i>			
7.				
8.				
9.				
10.				

Durante Obra.

CONTRATO 1815 DE 2021 – ELABORACIÓN DE LA FACTIBILIDAD, ESTUDIOS Y DISEÑOS PARA LA CONSTRUCCIÓN DE LA VÍA COTA, DESDE LA CARRERA 92 (CERRO LA CONEJERA) INTERSECCIÓN CON EL MUNICIPIO DE COTA.

Unidad territorial: Suba - Cota

Fecha y hora: 2.05.2024.

Integrantes del Grupo: Patricia Gomez, Laura Arbores, Olga Rodriguez
 Maria Graciela Santos, Saul Contreras, Juan Rodriguez
 Esteban La Verde

Lugar:

Vereda, barrio o asociación:


Chorrillos, Cota Pueblo Viejo

N°	Identificación de Impactos	Considera que es		Medidas sugeridas
		Positivo	Negativo	
1.	Se intensificara los transeos menor lugares de movilidad Mayor ruido.			Peleteros, o bolos Uralo, Cotas de Movilidad Restricción de Vehículos Pesados Manejo de Huracán. Excelente Señalización P.M Plan de Manejo de Movilidad.
2.				
3.				
4.	Cotas de servicios públicos			Socialización oportuna y Adecuada.
5.				No utilizar la vuelta geoval. Coordinar la movilidad
6.				Eliminar reductores de Velocidad.
7.				Diseño de bahios
8.	Aumento de sedimentos en los vallados y canalización de vallados			Solución hidráulica Manejo Integral Aguas lluvias, negras y sedimentos
9.				
10.				

Integrantes del grupo:	Fecha y hora:
------------------------	---------------

CARTOGRAFÍA SOCIAL DE LOS SERVICIOS ECOSISTÉMICOS

Por favor, localizar en el mapa el sitio donde se encuentran los siguientes elementos ambientales y sociales que ofrece la zona por donde transcorre la vía.

LISTA DE CHEQUEO		OBSERVACIONES
Bosques	X	
Árboles importantes en la zona	X	
Humedales	X	
Cultivos a pequeña escala, casera	✓	
Cultivos de más de media fanegada	✓	fejos a hoAtaMay
Ganado para leche, pocas vacas	X	
Ganado de levante, más de 15 vacas	X	10 reses Xms
Gallinas sueltas o de corral	X	
Plantas medicinales en huertas caseras o áreas abiertas como pastizales		
Flujos de agua en épocas de lluvia		Arroyo munda varate
Inundaciones en terrenos o en la vía	✓	Cota Varate.
Dónde hay pozos profundos	X	
Presencia frecuente de Aves		
Dónde ha visto Ranas		
Dónde ha visto la Serpiente sabanera		
Dónde ha visto Curies, Faras o Comadreja		
Daños al ambiente (deforestación, contaminación del agua, escombros, quema de leña, malos olores, ruido, etc.)	✓	Arborización poco para la vía
Sitios de importancia para la comunidad (Parques, salones comunales, iglesias, áreas verdes, áreas protegidas, reserva forestal, senderos ambientales, etc.)		

CONTRATO 1815 DE 2021 – ELABORACIÓN DE LA FACTIBILIDAD, ESTUDIOS Y DISEÑOS PARA LA CONSTRUCCIÓN DE LA VÍA COTA, DESDE LA CARRERA 92 (CERRO LA CONEJERA) INTERSECCIÓN CON EL MUNICIPIO DE COTA.

ESCENARIO SIN PROYECTO

Unidad territorial: Proyecto 1521/2022. Veintiuno

Fecha y hora: 2 Mayo de 2024

Integrantes del Grupo: Camilo Martín, Carlos Moreno, Héctor Lorenzano.

Lugar: Av. la Verdieri

Vereda, barrio o asociación: Chorrillos.

N°	Identificación de Impactos	Considera que es		Medidas sugeridas
		Positivo	Negativo	
1.	Falta de control a la capacidad de operación vial. q' es via terciaria		X	Se requiere ejecutar el control para que la via funcione bajo la capacidad de carga.
2.	Al momento de articular el municipio Suba a DC. no se corrige la normativa via a Bogotá		X	Aplicar la normatividad correspondiente al tipo de via que corresponde
3.	IMPACTO A LA ESTRUCTURA ECOLOGICA AFECCIÓN A NACEDERO O. SALITROSA.		X	Verificación entregables CONSULTORIA 1293 DE 2019 - ADECUACIÓN HIDROLÓGICA SALITROSA. NACEDERO DE TERMALES
4.	IMPACTOS A LOS CUERPOS DE AGUA. TERMALES - SUPERFICIAL.		X	
5.	ATROPELLAMIENTO A FAUNA CORVA - ZARIGÜENAS		X	
6.	Ocupación indebida de los valados por vehículos de alta carga		X	
7.	NO HAY CONECTIVIDAD ENTRE EL CERRO LA CONEJERA Y LA RESERVA THOMAS		X	
8.	Aporte que le presta a la comunidad de movilidad en la zona industrial.	X		
9.	Conexión con la naturaleza al pasar por la via rural	X		
10.	Se garantiza el derecho de la movilidad limpia (bicicleta, patineta etc) para llegar a Cota - Chía y Escamonal	X		

CONTRATO 1815 DE 2021 – ELABORACIÓN DE LA FACTIBILIDAD, ESTUDIOS Y DISEÑOS PARA LA CONSTRUCCIÓN DE LA VÍA COTA, DESDE LA CARRERA 92
(CERRO LA CONEJERA) INTERSECCIÓN CON EL MUNICIPIO DE COTA.

Unidad territorial: PROYECTO 1521/ 2021

Fecha y hora: 2 DE MAYO DE 2024

Integrantes del Grupo:

CAMPO MARTIN, CARLOS MORENO
HECTOR LORENZANO

Lugar: Club LA VERDE

Vereda, barrio o asociación:


Chorrillos

N°	Identificación de Impactos	Considera que es		Medidas sugeridas
		Positivo	Negativo	
1.	DESAPARECE LA RURALIDAD PARA EL DESARROLLO URBANO		X	
2.	NO HABIA CONECTIVIDAD ECOLOGICA		X	
3.	DESARROLLO DE INFRAESTRUCTURA PESADA SOBRE AREAS PROTEGIDAS		X	
4.				
5.				
6.				
7.				
8.				
9.				
10.				

Integrantes del grupo:	Fecha y hora:
------------------------	---------------

CARTOGRAFIA SOCIAL DE LOS SERVICIOS ECOSISTÉMICOS

Por favor, localizar en el mapa el sitio dónde se encuentran los siguientes elementos ambientales y sociales que ofrece la zona por donde transurre la vía.

LISTA DE CHEQUEO		OBSERVACIONES
Bosques		Bosque de las Mercedes
Árboles importantes en la zona		SACOS - SACOS - PALMAS
Humedales		CONEJO - CONEJO
Cultivos a pequeña escala, casera		HERBAS DESDE AROMATICAS
Cultivos de más de media fanegada		FLORES
Ganado para leche, pocas vacas		Por el Frente de la Quebrada Salitosa
Ganado de levante, más de 15 vacas		Por el Frente de la Quebrada Salitosa
Gallinas sueltas o de corral		
Plantas medicinales en huertas caseras o áreas abiertas como pastizales		Chorrillos, ejercicios comunitarios, Pisos de Ventos (suba)
Flujos de agua en épocas de lluvia		Vallados muy importantes acuíferos
Inundaciones en terrenos o en la vía		Vías drenajes funcionales No enduzca, vierte, nos zonas blandas
Dónde hay pozos profundos		Toda la reserva tenemos van der (también con suelos blandos)
Presencia frecuente de Aves		La ruta de conectividad, que es cargo la conectividad y humedal
Dónde ha visto Ranas		habitat donde viven son los vallados Ruta suba-cata
Dónde ha visto la Serpiente sabanera		En las zonas no intervenciones de la reserva tenemos van der (también)
Dónde ha visto Curies, Faras o Comadrejas		toda la red de vallados que es subhabitat, si los afectan mueren
Daños al ambiente (deforestación, contaminación del agua, escombros, quema de leña, malos olores, ruido, etc.)		
Sitios de importancia para la comunidad (Parques, salones comunales, iglesias, áreas verdes, áreas protegidas, reserva forestal, senderos ambientales, etc.)		

CONTRATO 1815 DE 2021 – ELABORACIÓN DE LA FACTIBILIDAD, ESTUDIOS Y DISEÑOS PARA LA CONSTRUCCIÓN DE LA VÍA COTA, DESDE LA CARRERA 92 (CERRO LA CONEJERA) INTERSECCIÓN CON EL MUNICIPIO DE COTA.

Sin proyecto

Unidad territorial:

Fecha y hora: 02-05-21

Integrantes del Grupo: Carlos Falcón, Glorío Rios,

Lugar: Caba Javerdier

Guilherme Balen, Jeremy Torres, Diana Velando,
Luis Clavio, Narciso Vilbami, Fernando W. Hincapié

Vereda, barrio o asociación:

Nº	Identificación de Impactos	Considera que es		Medidas sugeridas
		Positivo	Negativo	
1.	Inundaciones		X	Canalización, jaulones
2.	Habitantes de cult.		X	
3.	Muere moderado de bosques		X	
4.	Accidentes viales		X	
5.	Colapso vial		X	
6.	Problemas de movilidad		X	
7.	Conservación aves y fauna	X	X	
8.	Inseguridad vial		X	
9.	Falta de atornillado pólitos			
10.	Conservación cultivos agrícolas	X		

CONTRATO 1815 DE 2021 - ELABORACIÓN DE LA FACTIBILIDAD, ESTUDIOS Y DISEÑOS PARA LA CONSTRUCCIÓN DE LA VÍA COTA, DESDE LA CARRERA 92 (CERRO LA CONEJERA) INTERSECCIÓN CON EL MUNICIPIO DE COTA.

En proyecto

Unidad territorial:

Fecha y hora: 02-05-24

Integrantes del Grupo:

Spades fteva, Gloria Ros,
Luis Balen, Vermy tres y Diana celencia,
Luis Clavio, Carlos Villamil, Fernando withgton


Lugar:

Vereda, barrio o asociación:

Nº	Identificación de Impactos	Considera que es		Medidas sugeridas
		Positivo	Negativo	
1.	* Migración de aves y animales		X	* Arborizar, educación, manejo de ruido
2.	* Afectación del suelo		X	* parquismo, conservación ambiental.
3.	* Afectación al comercio y actividad		X	* Manejo hídrico
4.	* Desvío de tráfico y la producción a los barrios		X	* Rehabilitación, incentivos económicos
5.	alrededor, colegios, centros comerciales		X	* Señalización vial, Señalizaciones sobre el manejo de tráfico, tiempos nocturnos y días, afeites, análisis ingresos a predios
6.	* A futuro mejorará la movilidad, la seguridad			
7.	y alumbrado público, tránsito peatonal y de bicicletas			
8.	y de todos los actores viales			
9.	-			
10.				

Integrantes del grupo: GIORLA ERDIOS BL Adry Baza Isela Ballea Verónica Torres - Jairo Cordero	Fecha y hora: 02 - mayo - 2024 12:20 PM
Variso Villamil H, Luis Dymando clouiso Walter Wittington Verónica Torres - Jairo Cordero CARTOGRAFIA SOCIAL DE LOS SERVICIOS ECOSISTEMICOS	

Por favor, localizar en el mapa el sitio dónde se encuentran los siguientes elementos ambientales y sociales que ofrece la zona por donde transurre la vía.

LISTA DE CHEQUEO		OBSERVACIONES
Bosques		No bosques, humedal, cerca de carretera.
Arboles importantes en la zona		Sauce, avacá, eucalipto.
Humedales		Carepa, carepa.
Cultivos a pequeña escala, casera		Melón, maíz, papa, zanahoria.
Cultivos de más de media fanegada		Flores.
Ganado para leche, pocas vacas		Probablemente leche.
Ganado de levante, más de 15 vacas		Muy poco.
Gallinas sueltas o de corral		Muy pocas.
Plantas medicinales en huertas caseras o áreas abiertas como pastizales		Aromáticas.
Flujos de agua en épocas de lluvia		Vallado, quebrada Salto.
Inundaciones en terrenos o en la vía		Arredonda de la vía, quebradas.
Dónde hay pozos profundos		Carepas.
Presencia frecuente de Aves		Carva, muba, glibi, la muba.
Dónde ha visto Ranas		Quebrada de Salto.
Dónde ha visto la Serpiente sabanera		de carepa, los flecos.
Dónde ha visto Curies, Faras o Comadrejas		En toda la vía.
Daños al ambiente (deforestación, contaminación del agua, escombros, quema de leña, malos olores, ruido, etc.)		En la zona.
Sitios de importancia para la comunidad (Parques, salones comunales, iglesias, áreas verdes, áreas protegidas, reserva forestal, senderos ambientales, etc.)		La quebrada de Carepa, centros de eventos culturales, recreativos y educativos.